



DIAMO, státní podnik
odštěpný závod Stráž
Pod Vinicí 84
471 27 Stráž pod Ralskem

Stráž pod Ralskem, 2024-01-28
Číslo dokumentu 3

Pozemek v k. ú. Stráž pod Ralskem obec Stráž pod Ralskem

Popis majetku:

Předmětem převodu je pozemek:

- p. č. 538/2 – ostatní plocha, jiná plocha o výměře 4 323 m²

tato nemovitá věc je zapsána u Katastrálního úřadu pro Liberecký kraj, katastrální pracoviště Česká Lípa, na LV č. 150 pro k. ú. Stráž pod Ralskem, obec Stráž pod Ralskem.

Pozemek se nachází v nezastavěné části katastru obce Stráž pod Ralskem, v extravilánu okrajové části města. V převážné většině se užívá pro zemědělskou činnost. Předmětem převodu jsou náletové dřeviny na části pozemku, což je patrné z příložené ortofotomapy. Pozemek je dále zatížen věcným břemenem práva vstupu za účelem oprav a údržby podzemního telekomunikačního zařízení pro společnost ČEZ, a.s., a to v rozsahu evidovaného v katastru nemovitostí dle zákresu v příložené mapě, a je pronajímán pro zemědělskou činnost. Pozemek je neoplocený a volně přístupný.

Cena:

Bude stanovena na základě znaleckého posudku a nákladů s převodem spojených.

Kontakt:

DIAMO, státní podnik
odštěpný závod Stráž
Pod Vinicí č. p. 84, 471 27 Stráž pod Ralskem

Kontaktní osoba:

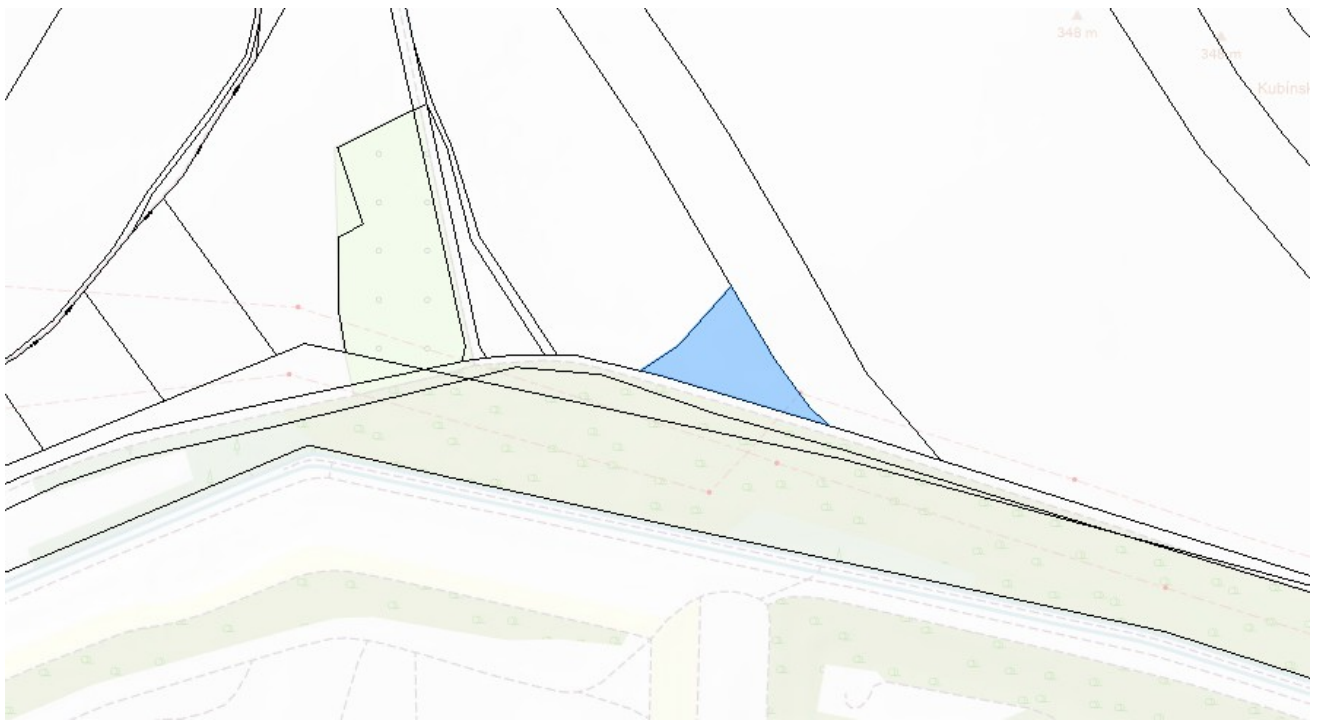
Bc. Ivo Škola, tel.: 724 033 565

Kontaktní e-mail:

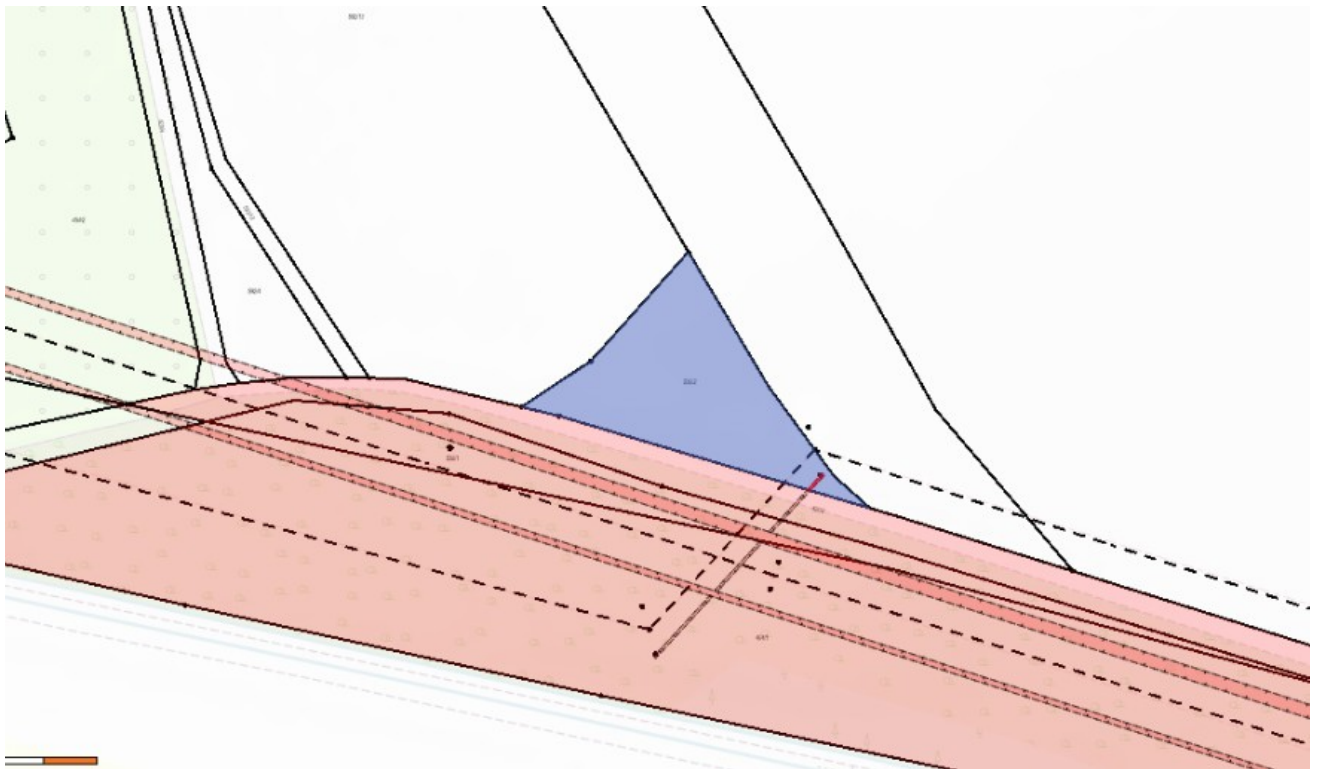
skola@diamo.cz

Veškeré údaje obsažené v tomto inzerátu mají pouze informativní charakter a nejsou tak ve smyslu občanského zákoníku: (i) návrhem na uzavření smlouvy dle § 1731 a § 1732; ani (ii) veřejným příslibem dle § 1733. Uveřejněním tohoto inzerátu nevzniká zájemci ani jakýmkoli třetím osobám nárok na uzavření smlouvy; zejména se vylučuje aplikace § 1732 odst. 2 občanského zákoníku

Mapa



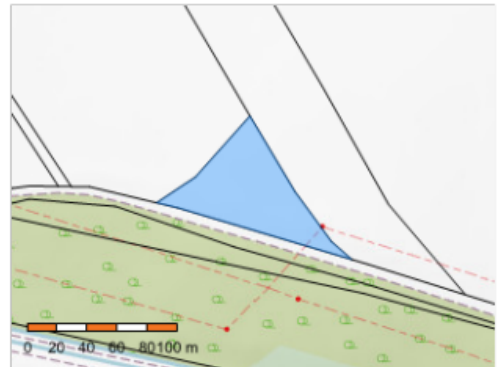
Zákres věcného břemene na pozemku evidovaného v KN



Výpis z KN

Informace o pozemku

Parcelní číslo:	538/2
Obec:	Stráž pod Ralskem [562092]
Katastrální území:	Stráž pod Ralskem [756466]
Číslo LV:	150
Výměra [m ²]:	4323
Typ parcely:	Parcela katastru nemovitostí
Mapový list:	DKM
Určení výměry:	Ze souřadnic v S-JTSK
Způsob využití:	jiná plocha
Druh pozemku:	ostatní plocha



Vlastníci, jiní oprávnění

Vlastnické právo	Podíl
Česká republika	
Právo hospodařit s majetkem státu	Podíl
DIAMO, státní podnik, Máchova 201, 47127 Stráž pod Ralskem	

Způsob ochrany nemovitosti

Nejsou evidovány žádné způsoby ochrany.

Seznam BPEJ

Parcela nemá evidované BPEJ.

Omezení vlastnického práva

Typ
Věcné břemeno (podle listiny)

Jiné zápisy

Nejsou evidovány žádné jiné zápisy.

☞ Řízení, v rámci kterých byl k nemovitosti zapsán cenový údaj (celkem 0)

Nemovitost je v územním obvodu, kde státní správu katastru nemovitostí ČR vykonává [Katastrální úřad pro Liberecký kraj, Katastrální pracoviště Česká Lípa](#)

Zobrazené údaje mají informativní charakter. Platnost dat k 09.01.2025 22:00.